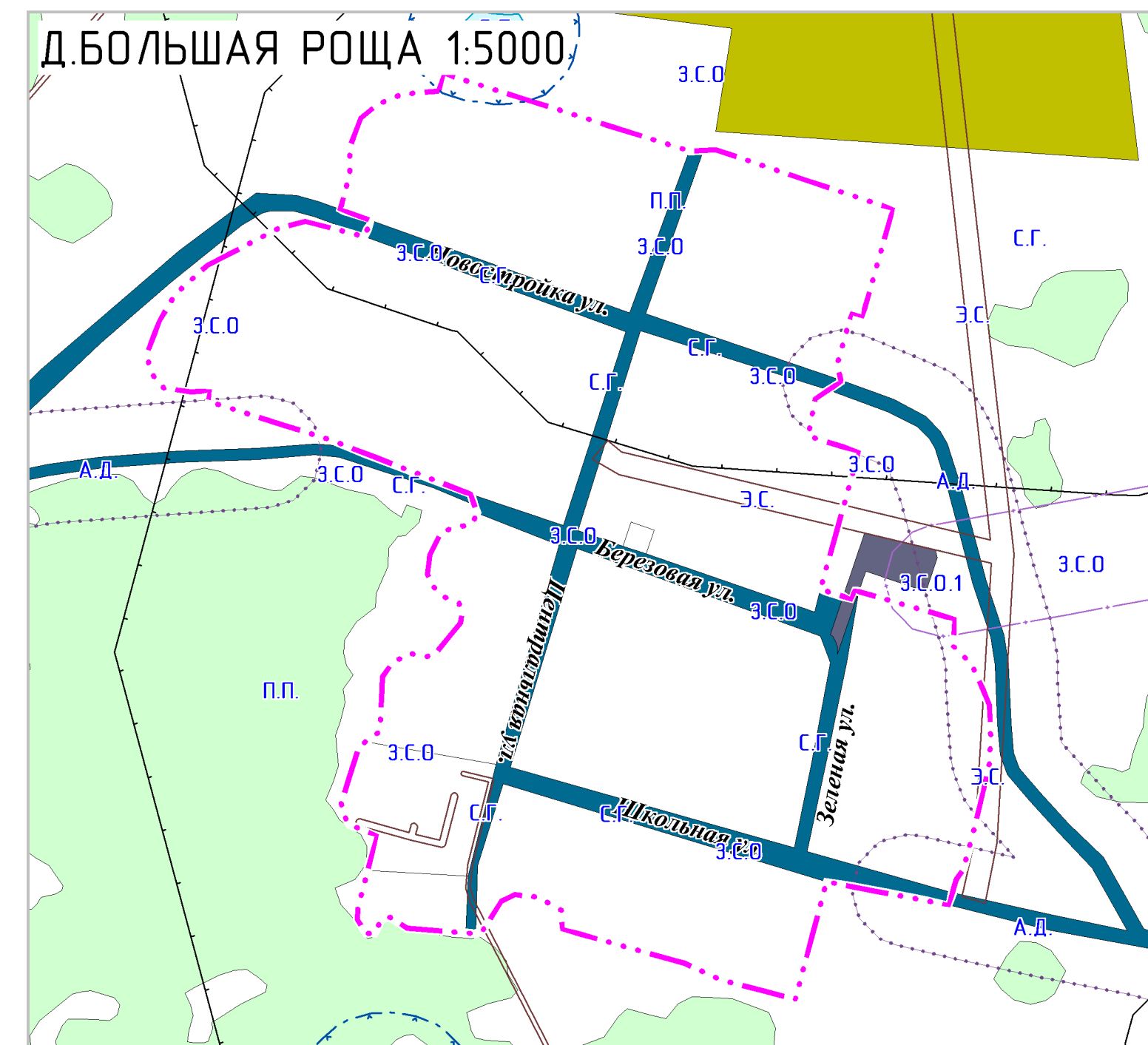
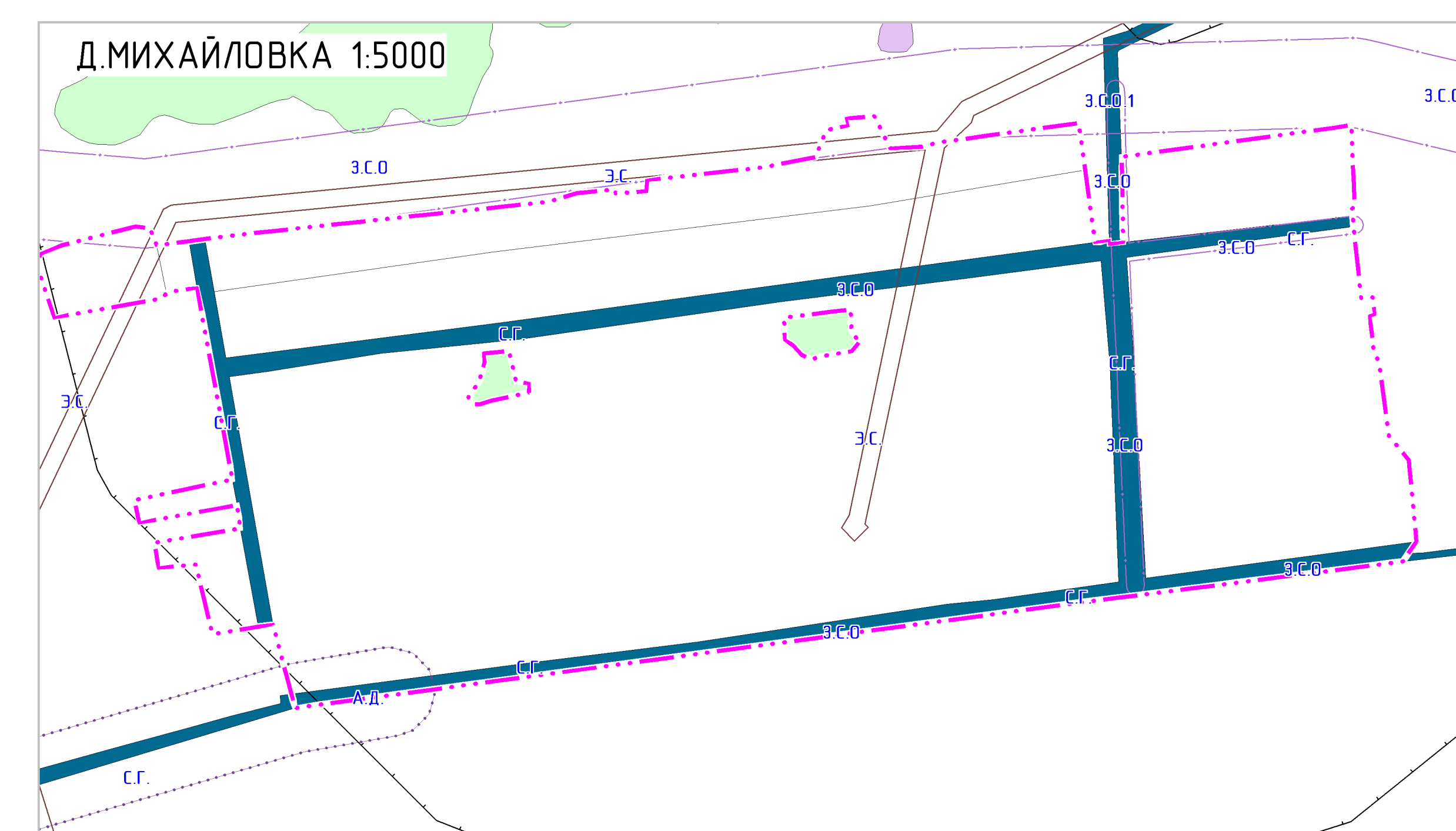
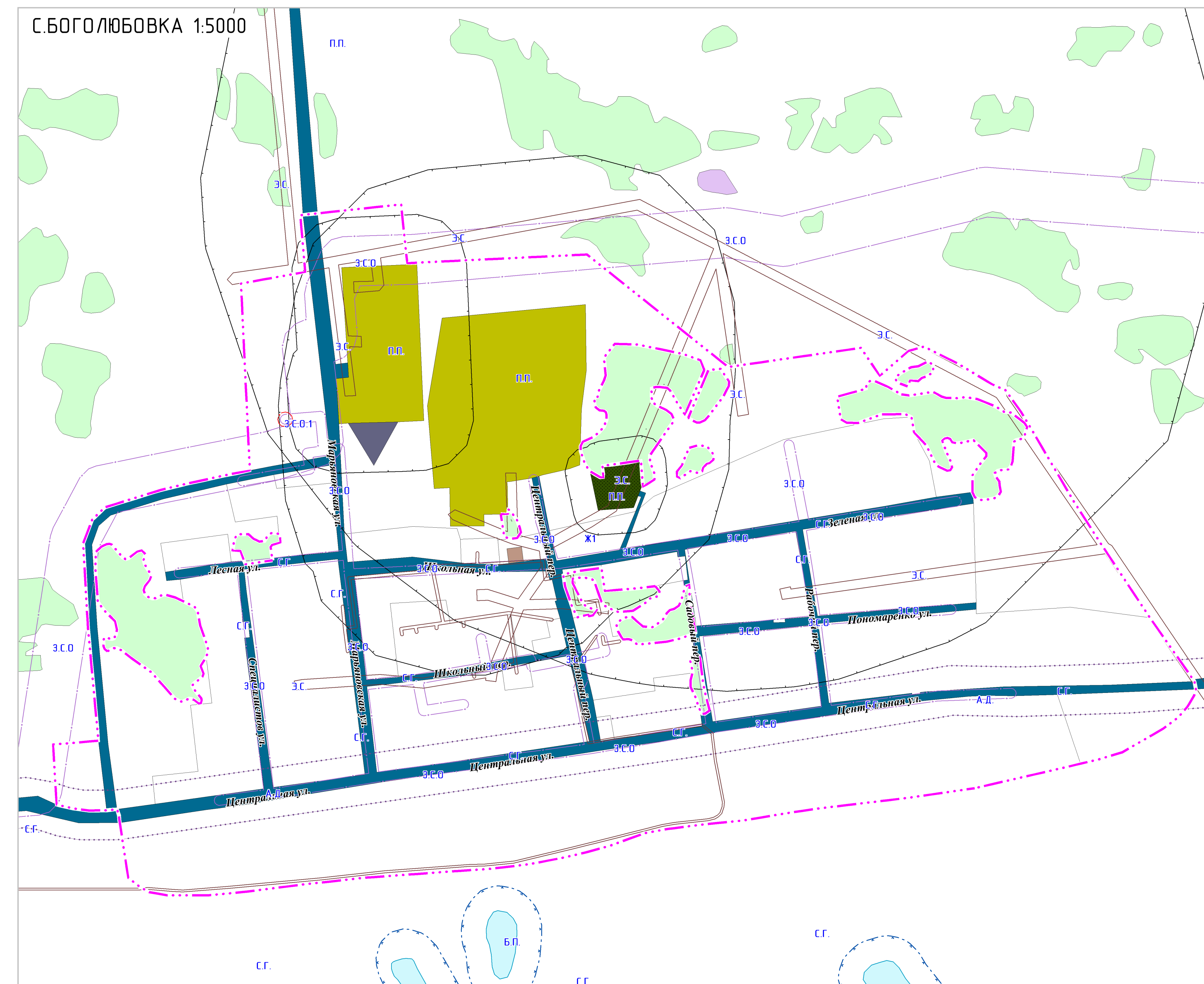
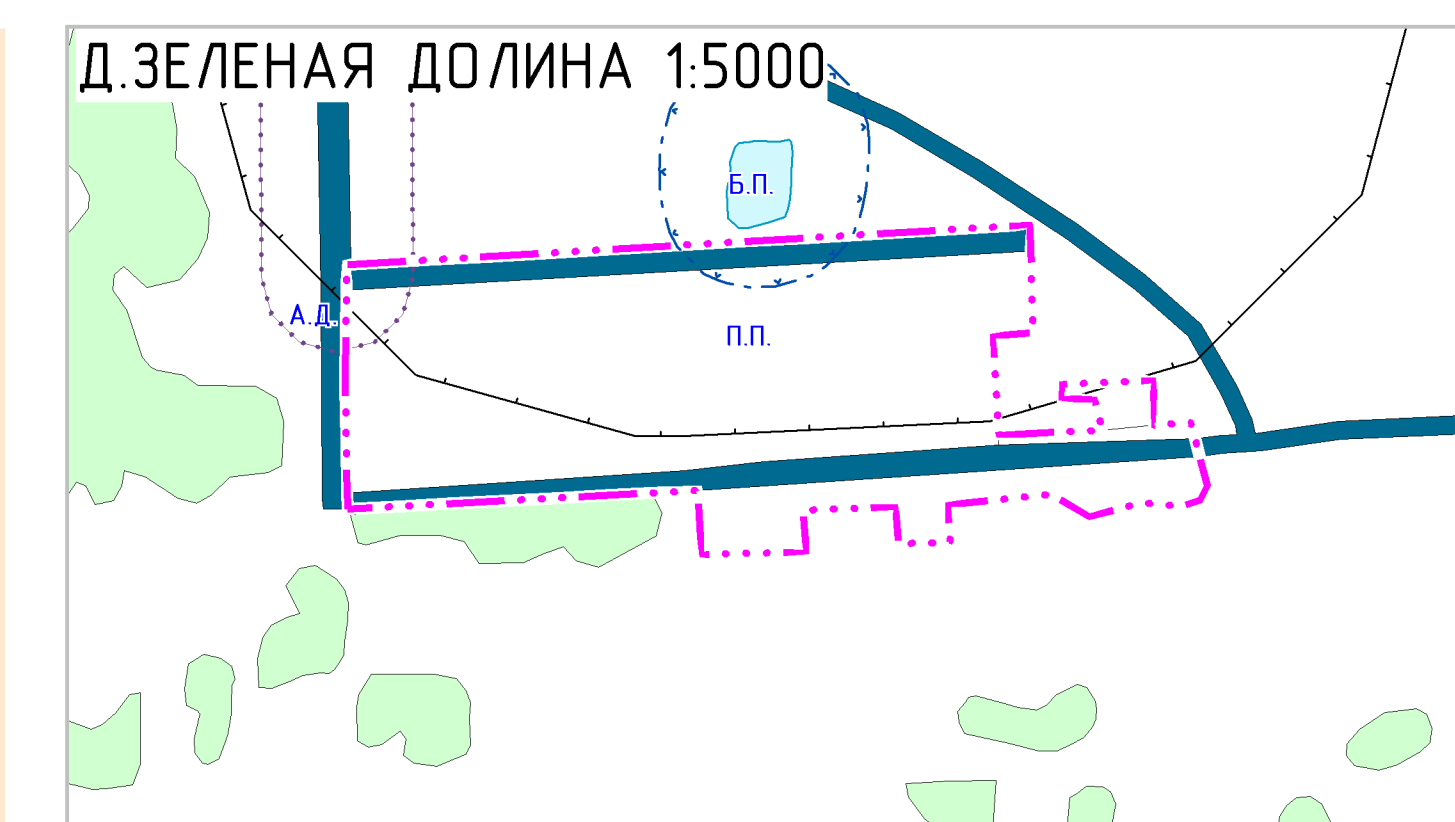
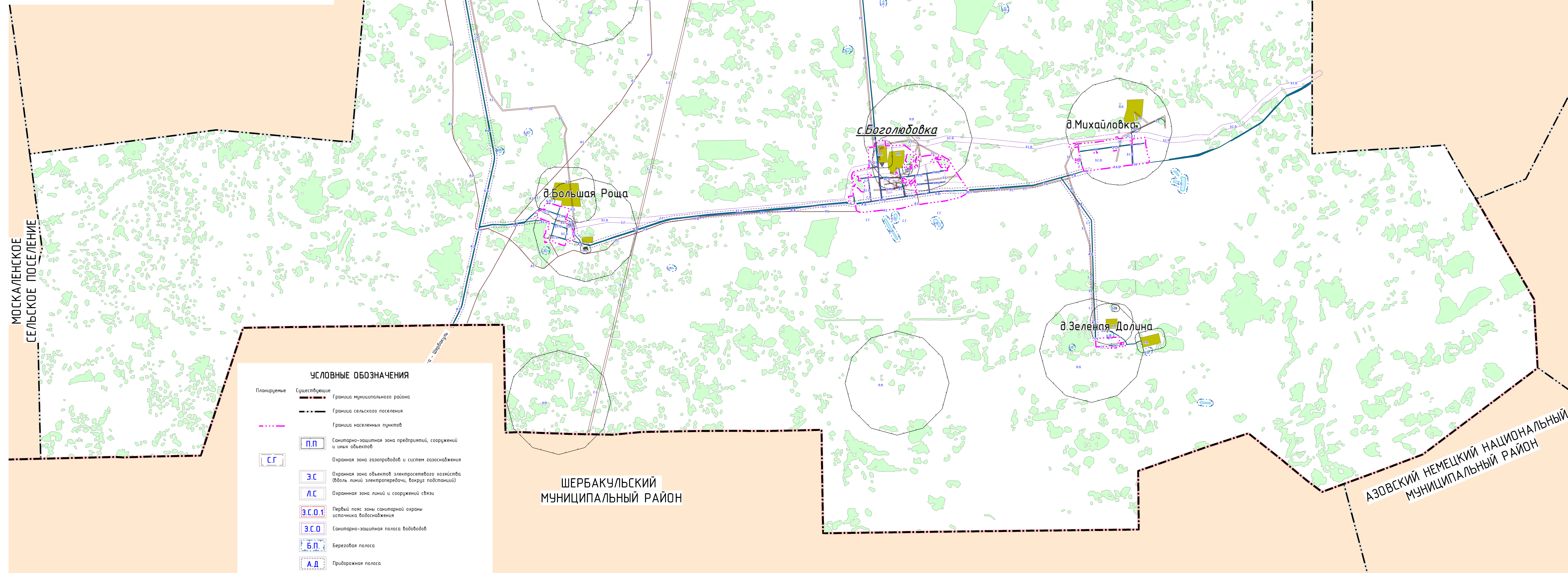
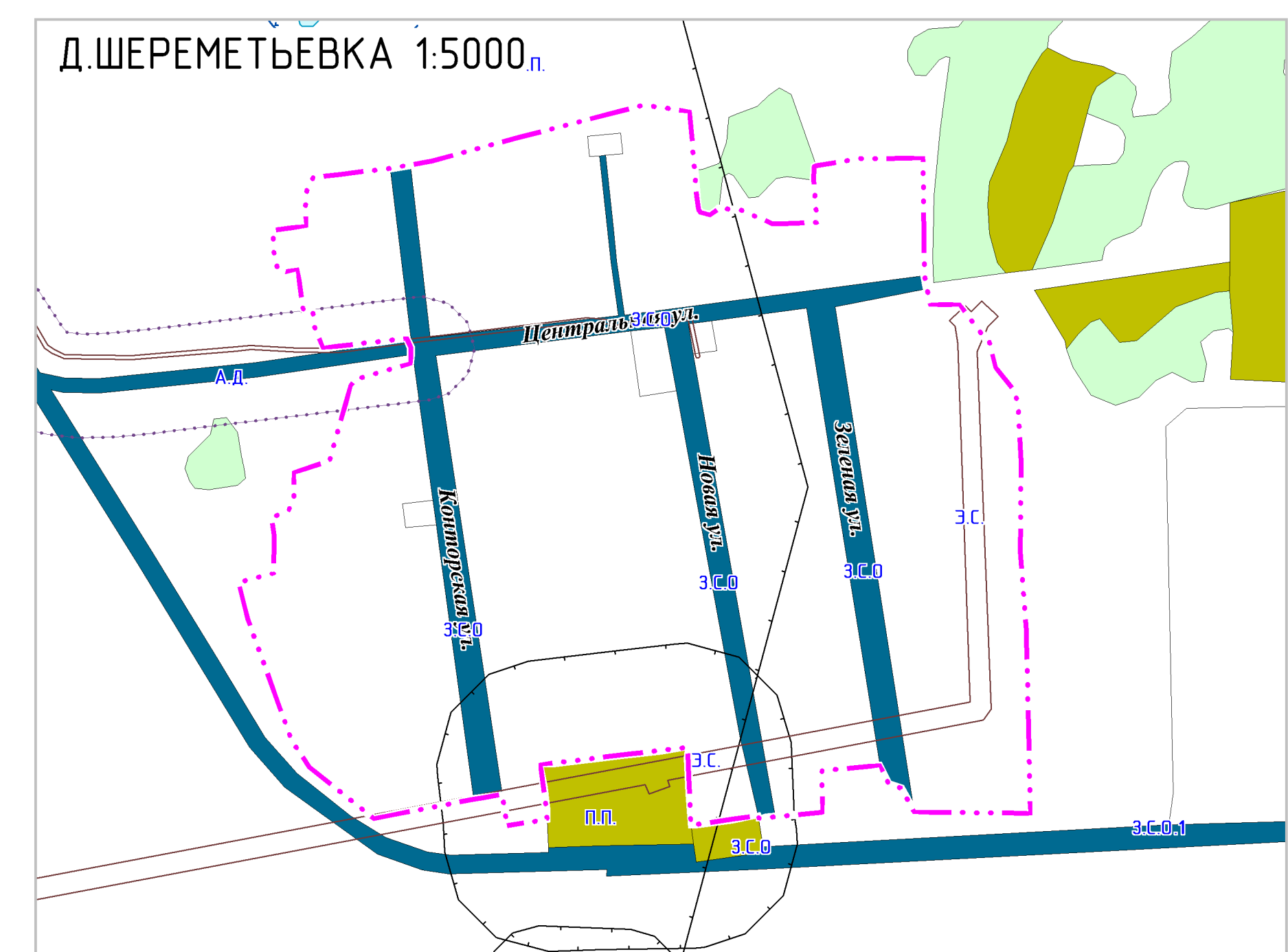








БОГОЛЮБОВСКОЕ СЕЛЬСКОЕ ПОСЕЛЕНИЕ М 1:25000



| УСЛОВНЫЕ ОБОЗНАЧЕНИЯ  |   |
|---|---|
| Полосы  | <p> Существующие</p> <p> Граница муниципального района</p> <p> Граница сельского поселения</p> <p> Граница населенных пунктов</p> |
|  | <p> Санитарно-защитная зона предприятий, сооружений и иных объектов</p> <p>Охранная зона газодобывов и систем газоснабжения</p>  |
|  | <p> Охранная зона объектов электросетевого хозяйства (вдоль линий электропередачи, вокруг подстанций)</p>  |
|  | <p> Охранная зона линий и сооружений связи</p>   |
|  | <p> Первый пояс зоны санитарной охраны источника водоснабжения</p>   |
|  | <p> Санитарно-защитная полоса водоводов</p>  |
|  | <p> Береговая полоса</p>   |
|  | <p> Приборазная полоса</p>   |
|  | <p> Объекты внешнего сервиса</p>   |
|  | <p> Сельскохозяйственные объекты</p>   |
|  | <p> Объекты специального назначения</p>  |
|  | <p> Водоем (озеро, пруд, обводненный карьер, водохранилище)</p>  |
|  | <p> Лесные насаждения</p>  |

|               |             |      |        |        |            |  |                                |       |        |
|---------------|-------------|------|--------|--------|------------|--|--------------------------------|-------|--------|
|               |             |      |        |        |            | 5931-111   |                                |       |        |
|               |             |      |        |        |            | Проект генерального плана<br>Богородицкое сельского поселения Мышенского муниципального района<br>Смоленской области           |                                |       |        |
| Изм.          | Листы       | Лист | № отн. | Полный | Дата       |  |                                |       |        |
| Исходный      | Листов: 6 А |      |        |        | 18.10.2017 | Правильно использованы в проекте<br>использованные объекты системы<br>Муниципального кадастрового района<br>Смоленской области | Исходный                       | Листы | Листов |
| Руч. дораб.   | Листов: 6 А |      |        |        | 18.10.2017 |  | П                              | 2     | 2      |
| Ген. директор | Листов: 6 И |      |        |        | 18.10.2017 |  |                                |       |        |
|               |             |      |        |        |            | Каждая из систем должна использоваться<br>параллельно  | ООО<br>"Ижевский элитный фонд" |       |        |