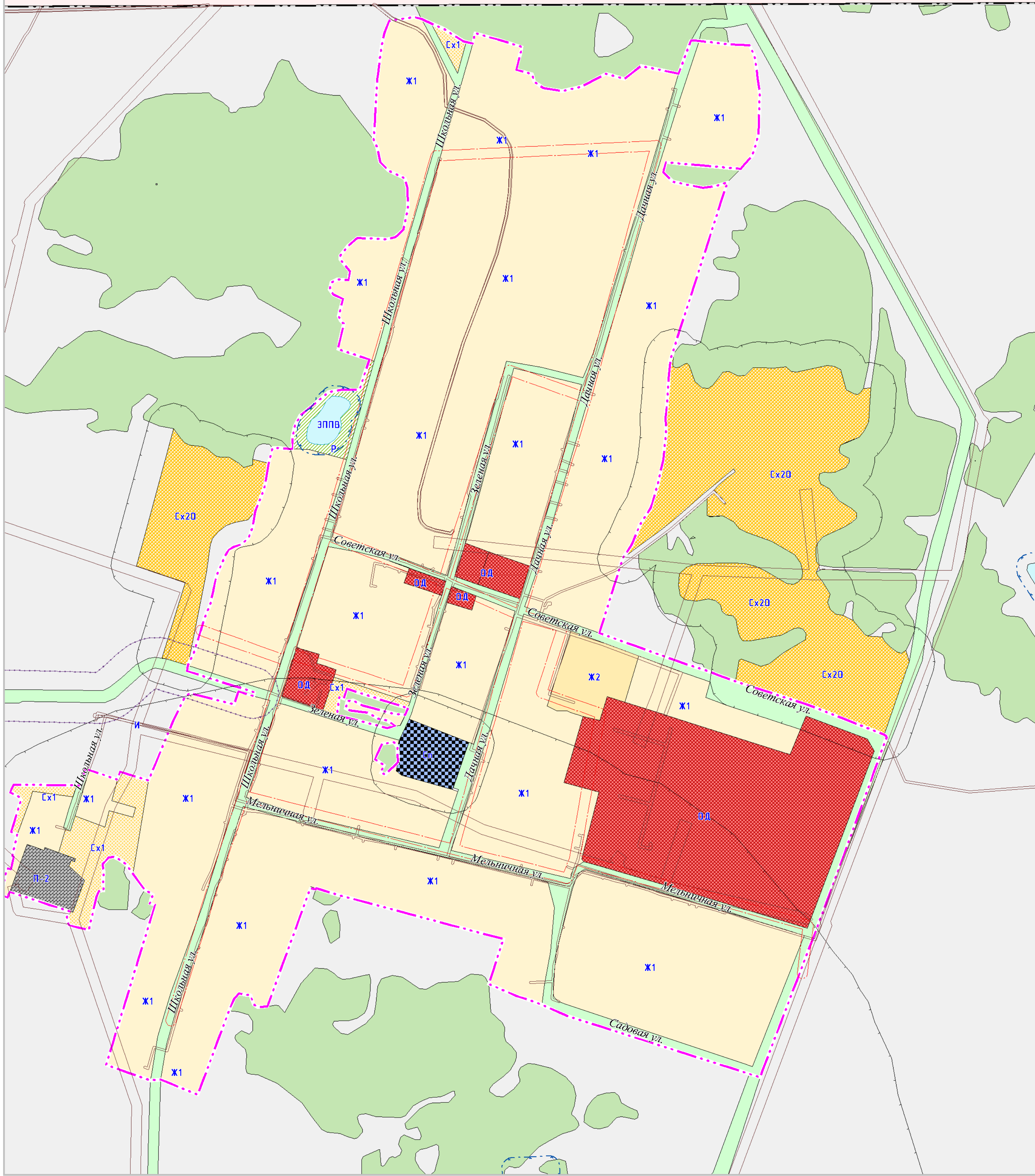
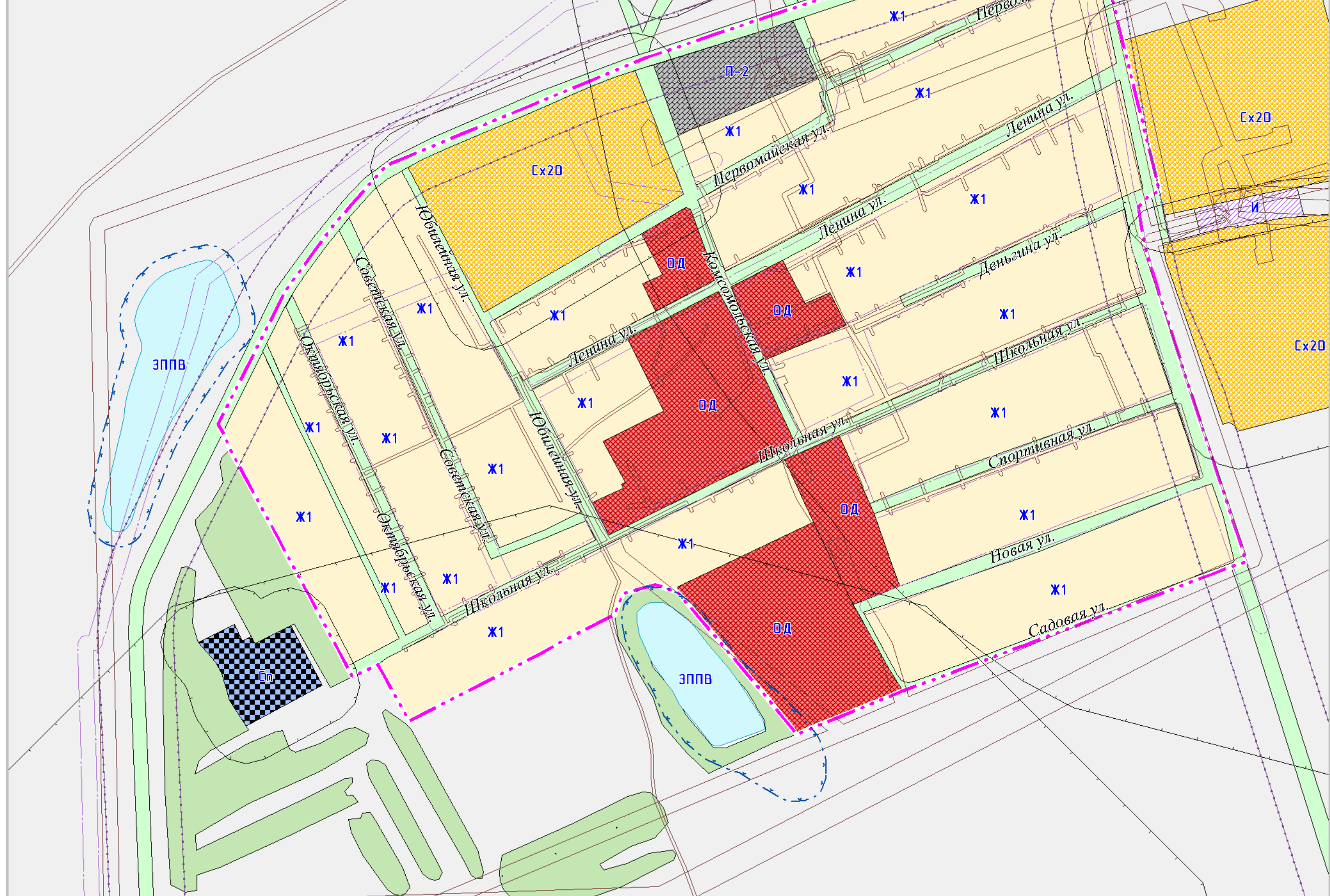


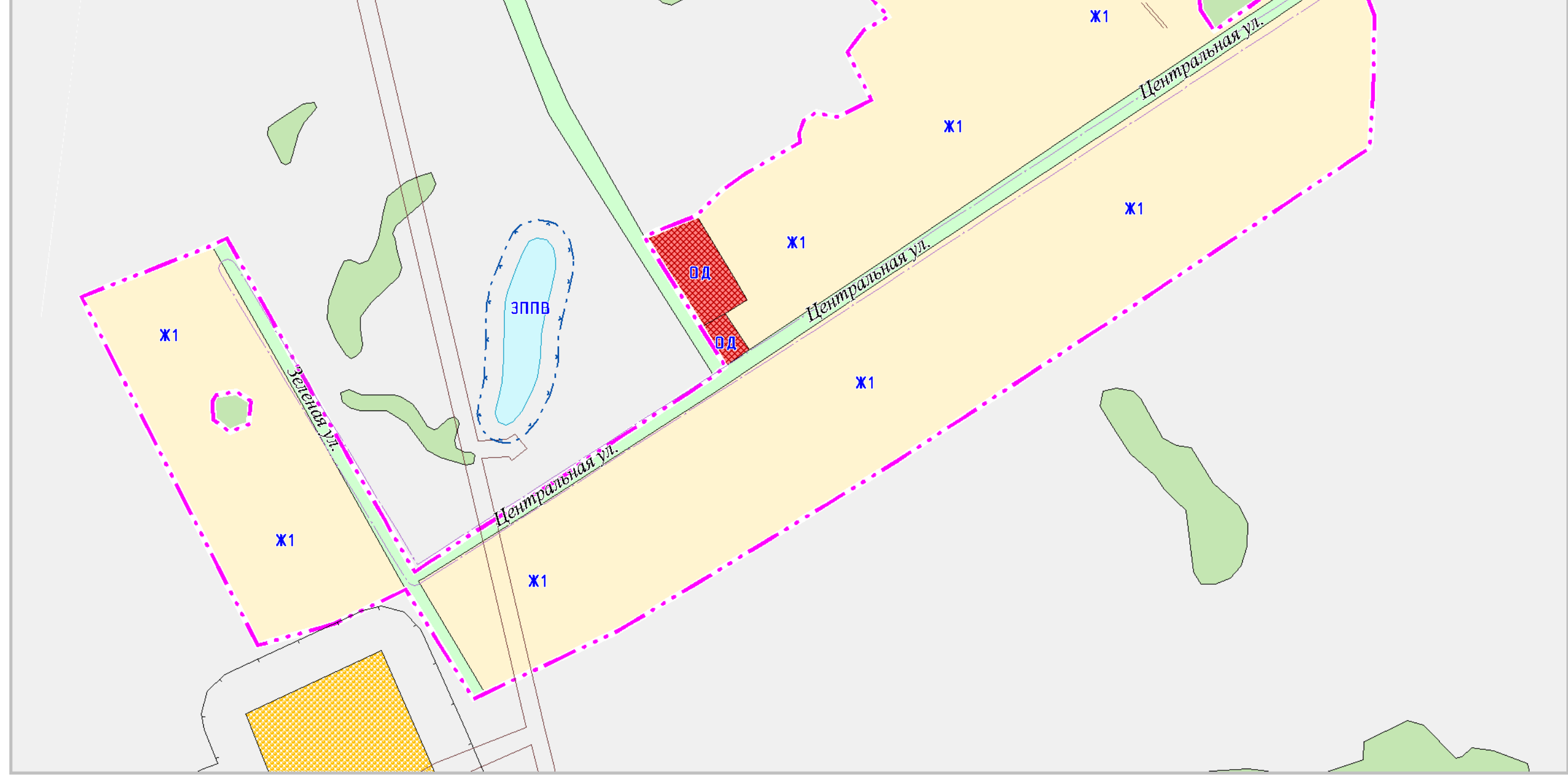
Д.УСОВКА 1:5000



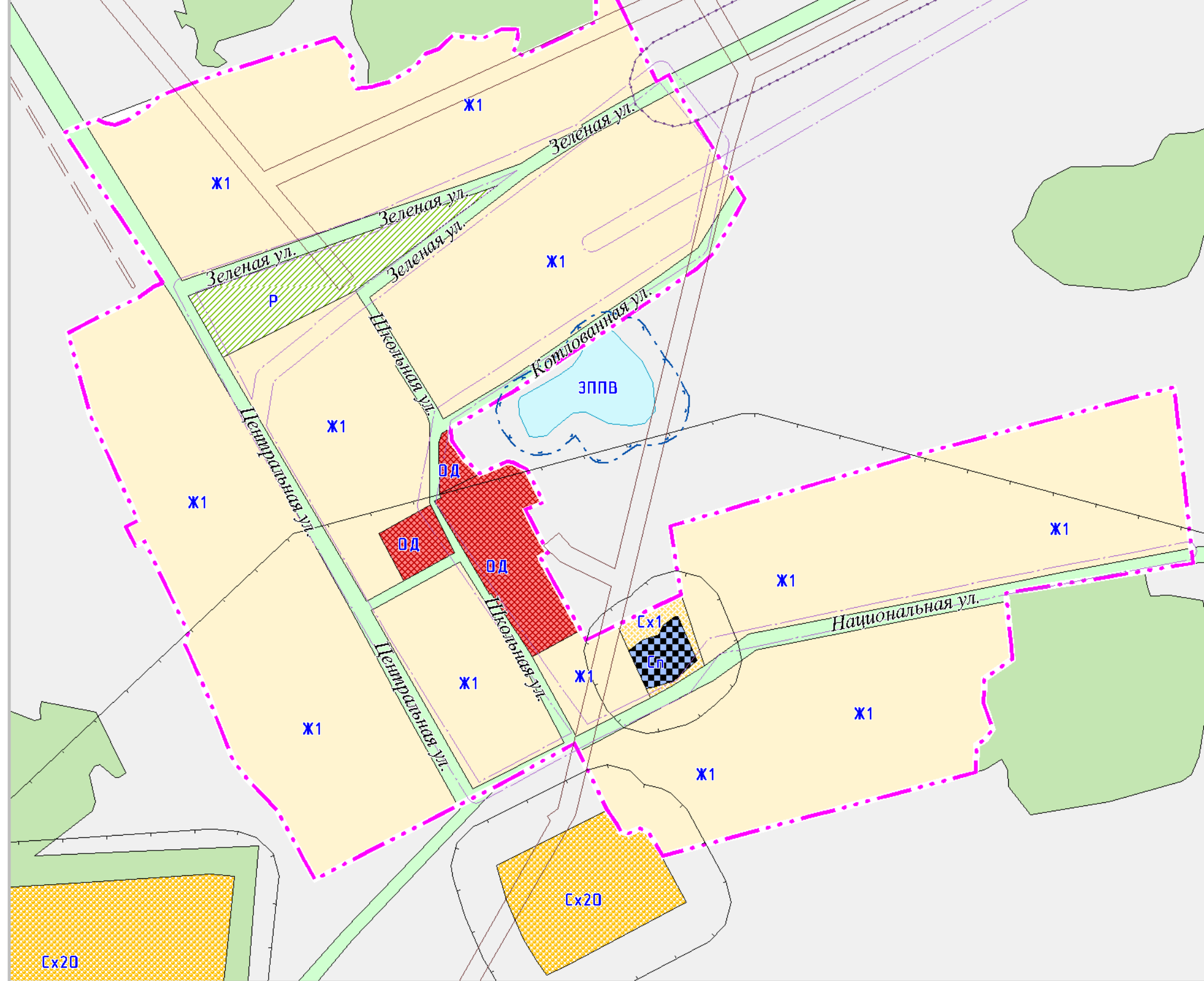
П.МАРЬЯНОВСКИЙ 1:5000



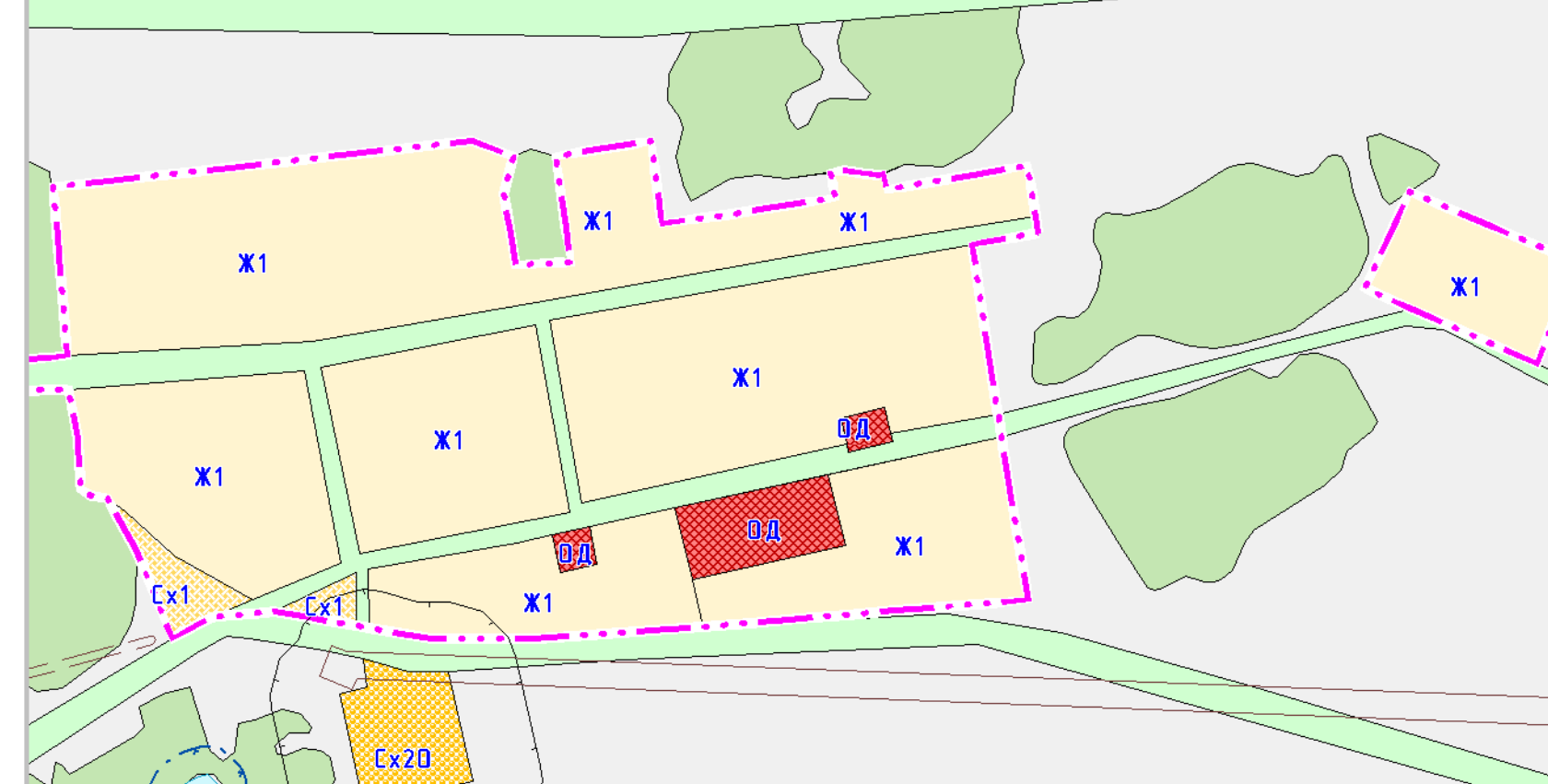
Д.ЧЕБУРЕНКИ 1:5000



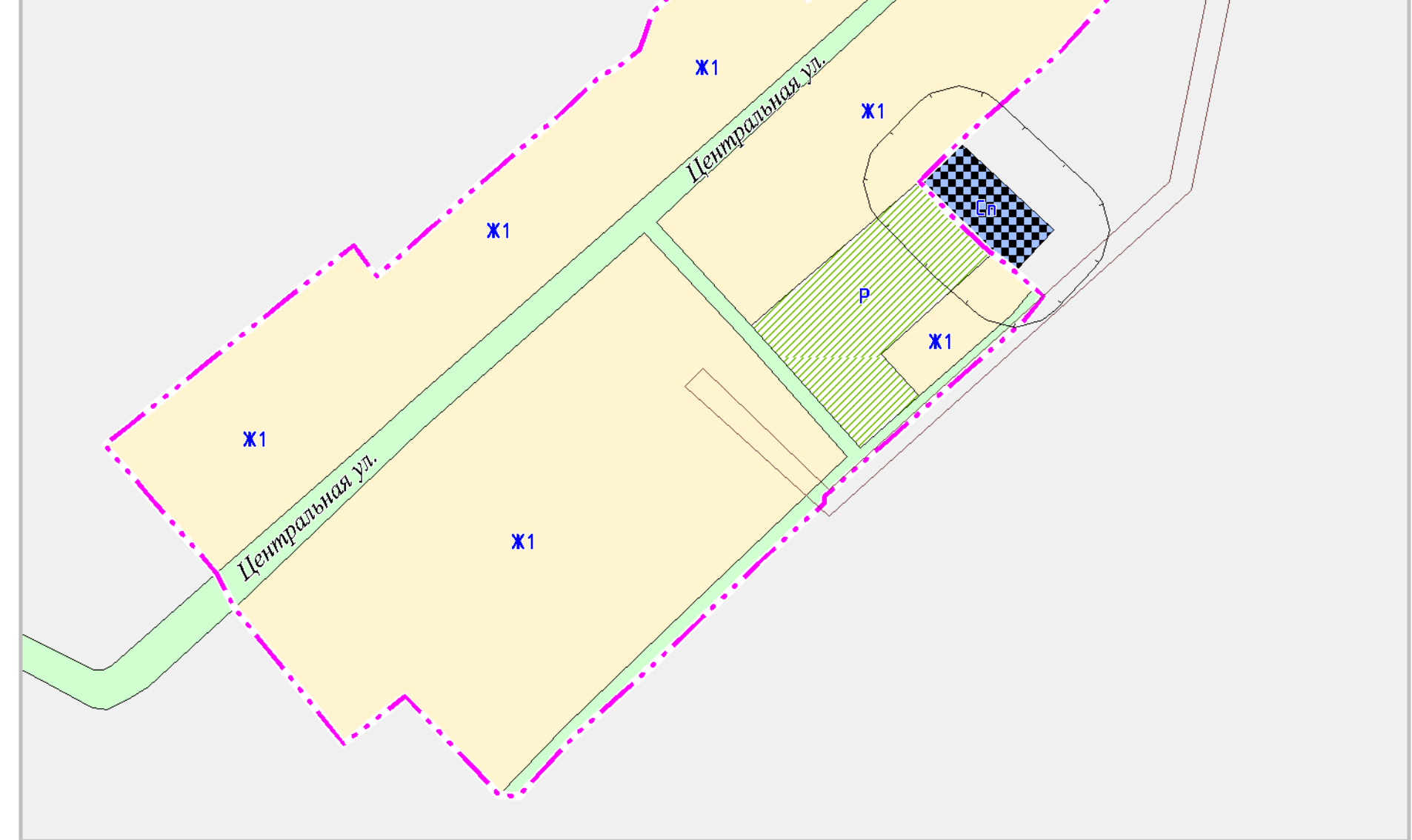
Д.УЮТНОЕ 1:5000



Д.ОХРОВКА 1:5000



Д.ГРИБАНОВКА 1:5000



УСЛОВНЫЕ ОБОЗНАЧЕНИЯ

- Сущ.
- Граница городского поселения
- Граница сельского поселения
- Граница населенных пунктов
- Ж1

Зона застройки индивидуальными жилыми домами
- Ж2

Зона застройки малоэтажными жилыми домами
- ОБ

Зона общественно-деловая
- И

Зоны инженерной инфраструктуры
- Сх1

Зона сельскохозяйственных угодий
- Сх20

Зона, занятая объектами сельскохозяйственного назначения
- Р

Зоны рекреационного назначения
- ЗС

Зона специального назначения
- Г

Границы территорий общего пользования, территории, предназначенные для размещения линейных объектов (или) занятые линейными объектами, предоставляемые для добычи полезных ископаемых
- ЗПВ

Территории, на которые регламенты не устанавливаются
- ЗПВ

Земли, покрытые поверхностными водами
- ЗЛФ

Земли лесного фонда, сельскохозяйственные угодья в составе земель сельскохозяйственного назначения, земли запаса

- П.П.

Санитарно-защитная зона предприятий, сооружений и иных объектов
- С.Г.

Охранная зона газопроводов и систем газоснабжения
- С.Н.

Охранная зона нефтепровода
- С.Т.

Охранная зона тепловых сетей
- С.Р.

Санитарный разрыв магистральных трубопроводов углеводородного сырья
- З.С.

Охранная зона объектов электросетевого хозяйства (вдоль линий электропередачи, вокруг подстанций)
- Л.С.

Охранная зона линий и сооружений связи
- З.С.О.1

Первый пояс зоны санитарной охраны источника водоснабжения
- З.С.О.

Санитарно-защитная полоса водоводов
- Б.П.

Береговая полоса
- А.Д.

Придорожная полоса
- П.Т.

Приаэродромная территория

ГРИБАНОВСКОГО СЕЛЬСКОЕ ПОСЕЛЕНИЕ М 1:25000

